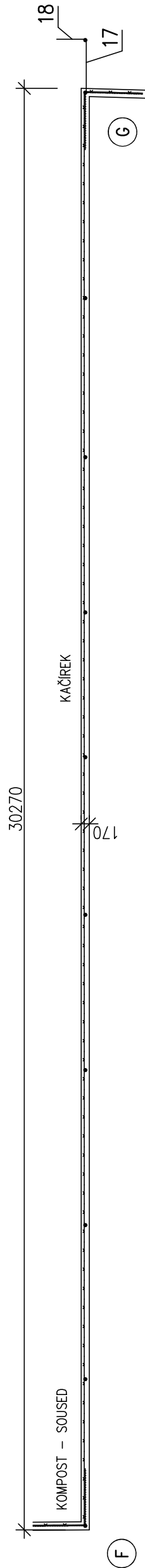
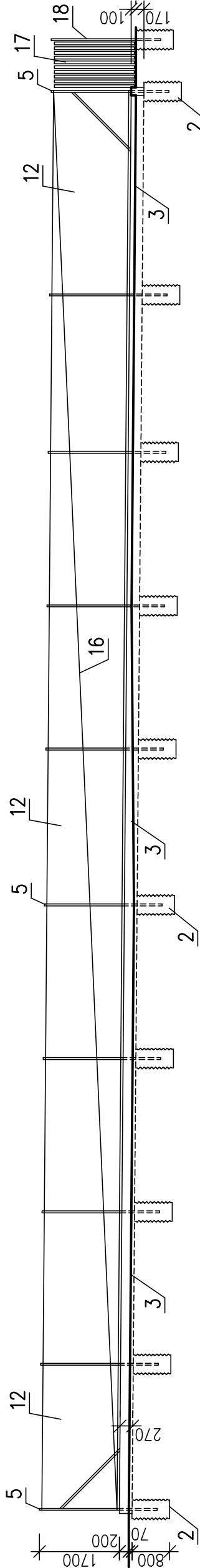
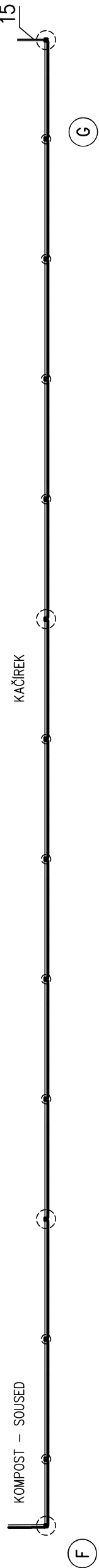
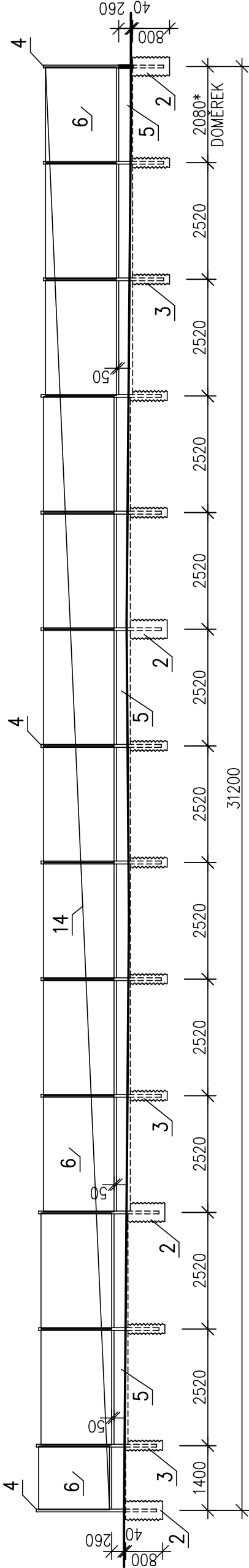


STÁVAJÍCÍ STAV:



NOVÝ STAV:



POZNÁMKY NOVÝ STAV:

- 1 KONSTRUKCE POSUVNÉ BRÁNY – STÁVAJÍCÍ
- 2 BETONOVÁ PATKA V MÍSTĚ PŮVODNÍ Ø400–800mm
- 3 BETONOVÁ PATKA Ø200–800mm
- 4 SYSTÉMOVÝ SLOUPEK 60x60x1,5mm–2600mm
- 5 PODHRABOVÁ DESKA BETONOVÁ 50x300x2500mm
- 6 DRÁTĚNÝ DILEC Ø5mm – 2500x1530mm
- 7 BETONOVÝ ZÁKLAD 300x700x1600mm, BETON C16/20 XC2
- 8 NOVÁ BRANKA 1040x1600mm, EL. VRÁTNÝ, KOVÁNÍ KLÍKA
- 9 TRŽTUŽ KARI SÍŤ Ø5–150/150, KRYTÍ 50mm
- 10 BETONOVOU PODEZDIVKU NAVAZUJÍCÍHO OPLOCENÍ OŘÍZNOUT A PONECHAT

- 11 SYSTÉMOVÝ SLOUPEK 60x60x1,5mm–ZKRÁTIT PRO OSAZENÍ NA PODEZDIVKU
- 12 PODHRABOVOU DESKU KOTVIT KE STÁVAJÍCÍ BETONOVÉ PODEZDIVCE OCELOVÝ PROFIL U UCHYCENÝ K PODEZDIVCE NA CHEMICKOU KOTVU (2xM10–120mm–NEREZ)
- 13 SLOUPEK OPLOCENÍ OSAZIT NA STÁVAJÍCÍ BETONOVOU PODEZDIVKU POMOCÍ OCELOVÉ BOTKY BOTKA Z JACKLU PRO VSUNUTÍ DO SLOUPKU A KOTEVNÍM PLECHEM 160x160x8mm – POZINK UCHYCENÍ K PODEZDIVCE NA CHEMICKOU KOTVU (4xM12–150mm–NEREZ)
- 14 NA PLOTOVÉ DÍLCE NAPNOUT STÍNICÍ SÍŤOVINU ŠÍŘE 1,5m
- 15 SOUSEDNÍ PRKĚNKOVÝ PLOTOVÝ ŠÍŘE UCHYTIT K NOVÉMU SLOUPKU

- OSOVOU VZDÁLENOST SLOUPKŮ PROVÉST DLE DOPORUČENÍ VÝROBCE SYSTÉMU
- BETON ZÁKLADOVÝCH PATEK C16/20 CX2
- PATKY V MÍSTĚ PŮVODNÍCH SLOUPKŮ PROVÉST DO PŮVODNÍ VÝČSTĚNÉ JAMKY (PRŮMĚR cca 400mm)
- JAMKY PRO NOVÉ SLOUPKY PROVEDENÝ MOTOROVÝM RUČNÍM JAMKOVÁČEM Ø200mm
- HLOUBKA JAMEK min. 800mm VRCH PARKY 50–150mm POD ÚROVŇ TERÉNU
- PODHRABOVÉ DESKY OSAZIT SPODNÍM LÍCEM 50–150mm POD ÚROVĚŇ STÁVAJÍCÍHO TERÉNU
- DÉLKU KRAJNÍHO POLE UPRAVIT DLE SKUTEČNOSTI
- ROHOVÉ DRŽÁKY PODHRABOVÝCH DESEK NUTNO UPRAVIT DLE ÚHLU OPLOCENÍ
- DO SLOUPKY BRANKY VLOŽIT PVC CHRÁŇÁČKU DN50 (PRO MOŽNÝ PŘÍVOD EL. VRÁTNÉHO)
- V MÍSTĚ BRANKY VYŘÍZNOUT A VYBOURAT ASFALTOVÝ CHODNÍK V PLOŠĚ cca 2150x700mm
- PO DOKONČENÍ PRACÍ DOPLNIT ASFALTOVOU PLOCHU ZPĚT VČETNĚ STĚRKOVÉHO LÓŽE
- U POSUVNÉ BRÁNY NUTNO VYŘÍZNOUT A VYBOURAT BETON PLOCHY (2x cca 600x600mm)
- PO OSAZENÍ OPLOCENÍ DOPLNIT PLOCHU ZPĚT (BETON C20/25, TL. 150mm)

POHLEDY ZE ZAHRADY ŠKOLY

PROJEKTANT	VYPRACOVAL	KONTROLOVAL			
INVESTOR:	Město Chrudim, Ressalovo náměstí 77, 537 16 Chrudim		FORMÁT	3 A4	
	IČO: 00270211		DATUM	7.2023	
MÍSTO STAVBY:	MŠ V. Nejedlého 769, 537 01 Chrudim III		ÚČEL	DPS	
<b>MŠ V. Nejedlého 769</b>			MĚŘÍTKO	1:100	
<b>OPLOCENÍ AREÁLU</b>			Č. ZAKÁZKY	1450/06/2023	
			ZMĚNA č.		
D – Dokumentace objektu			ČÍSLO KOPIE		
D.1.1 – Architektonicko stavební část			ČÁST DOK.		
<b>OPLOCENÍ DÍL F–G</b>			<b>D.1.1</b>		<b>106</b>